







































La Zatonienne ▪ Passages 11 km-h ▪ Etape 1 ▪ jeu 24-04 08:00 ☀ 06:00-19:55 • DQ 21-04										
1	Etape 1 - Départ - V ▪ 0,0 km ▪ 88%					1.531 m	00:00			9,7 km≡/h
	0,0 km	0,0 km	0 m+	0 m-	0,0 km≡			00:00	jeu 08:00	
2	Kapelica Svetog Ante ▪ 0,4 km ▪ 88%					1.518 m	00:02			9,7 km≡/h
	0,4 km	0,4 km	0 m+	13 m-	0,4 km≡			00:02	jeu 08:02	301 m-/h
3	Gromovaca - S ▪ 6,2 km ▪ 88%					1.676 m	00:49			9,6 km≡/h
	6,2 km	5,7 km	344 m+	188 m-	7,9 km≡ 			00:52	jeu 08:52	609 m+/h
4	Crikvena ▪ 8,6 km ▪ 88%					1.641 m	00:23			9,5 km≡/h
	8,6 km	2,4 km	159 m+	196 m-	3,8 km≡ 			01:16	jeu 09:16	
5	Krajacev Kuk - S ▪ 10,3 km ▪ 88%					1.648 m	00:19			9,4 km≡/h
	10,3 km	1,7 km	140 m+	140 m-	3,0 km≡ 			01:35	jeu 09:35	678 m+/h
6	Seravski - S ▪ 12,5 km ▪ 88%					1.661 m	00:22			9,3 km≡/h
	12,5 km	2,2 km	160 m+	143 m-	3,5 km≡ 			01:58	jeu 09:58	660 m+/h
7	Kuca Alan - V ▪ 16,5 km ▪ 88%					1.345 m	00:30			9,3 km≡/h
	16,5 km	4,0 km	73 m+	380 m-	4,7 km≡ 			02:28	jeu 10:28	998 m-/h
8	Abri ▪ 27,9 km ▪ 88%					1.422 m	01:24			9,1 km≡/h
	27,9 km	11,4 km	339 m+	262 m-	12,9 km≡ 			03:53	jeu 11:53	
9	Satorina - S ▪ 30,8 km ▪ 88%					1.662 m	00:37			9,0 km≡/h
	30,8 km	3,0 km	346 m+	119 m-	5,6 km≡ 			04:30	jeu 12:30	686 m+/h
10	Kugina Kuca - V ▪ 35,5 km ▪ 88%					1.187 m	00:40			8,9 km≡/h
	35,5 km	4,7 km	47 m+	508 m-	6,0 km≡ 			05:11	jeu 13:11	984 m-/h
11	Abri ▪ 42,9 km ▪ 88%					940 m	00:58			8,8 km≡/h
	42,9 km	7,4 km	196 m+	436 m-	8,6 km≡ 			06:09	jeu 14:09	
12	Budakava Brdo - S ▪ 45,5 km ▪ 88%					1.317 m	00:37			8,7 km≡/h
	45,5 km	2,5 km	392 m+	32 m-	5,4 km≡ 			06:46	jeu 14:46	696 m+/h
13	Bacic Kosa ▪ 48,3 km ▪ 88%					1.087 m	00:24			8,7 km≡/h
	48,3 km	2,8 km	76 m+	295 m-	3,6 km≡ 			07:11	jeu 15:11	1050 m-/h
14	Dabarska Kosa - V ▪ 50,7 km ▪ 88%					922 m	00:21			8,6 km≡/h
	50,7 km	2,4 km	46 m+	215 m-	3,2 km≡ 			07:33	jeu 15:33	836 m-/h
15	Dom Prpa - V ▪ 54,7 km ▪ 88%					948 m	00:44			8,6 km≡/h
	54,7 km	4,0 km	192 m+	398 m-	6,4 km≡ 			08:18	jeu 16:18	
ΣΣ	Totaux - Etape 1						08:18			9,0 km≡/h
	54,7 km	2.510 m+	3.325 m-	75,0 km≡		00:00	08:18			9,0 km≡/h

La Zatonienne ▪ Passages 11 km-h ▪ Etape 2 ▪ ven 25-04 08:00 ☀ 05:57-19:53 • DQ 21-04										
17	Martinovo Mirilo ▪ 63,8 km ▪ 88% 9,1 km 9,1 km 1.007 m+ 572 m- 18,9 km≡ 					922 m	02:04	02:04	ven 10:04	9,1 km≡/h 653 m+/h
18	Dom Paklenica ▪ 68,3 km ▪ 88% 13,6 km 4,5 km 12 m+ 449 m- 4,7 km≡ 					482 m	00:31	02:36	ven 10:36	8,9 km≡/h 968 m-/h
19	Njive ▪ 71,8 km ▪ 88% 17,1 km 3,5 km 356 m+ 161 m- 6,3 km≡ 					682 m	00:42	03:19	ven 11:19	8,8 km≡/h 669 m+/h
20	Tomici ▪ 75,5 km ▪ 88% 20,8 km 3,7 km 69 m+ 479 m- 5,0 km≡ 					271 m	00:34	03:53	ven 11:53	8,7 km≡/h 1162 m-/h
21	Marasovici ▪ 78,8 km ▪ 88% 24,1 km 3,3 km 122 m+ 282 m- 5,0 km≡ 					25 m	00:34	04:28	ven 12:28	8,6 km≡/h 737 m-/h
ΣΣ	Totaux - Etape 2 24,1 km 1.565 m+ 1.942 m- 39,9 km≡						04:28 00:00	04:28		8,9 km≡/h 8,9 km≡/h

La Zatonienne ▪ Passages 11 km-h ▪ Etape 3 ▪ sam 26-04 08:00 ☀ 05:53-19:49 • DQ 21-04								
23	Greda od jama ▪ 80,4 km ▪ 88% 1,6 km 1,6 km 380 m+ 0 m- 4,9 km≡ 					578 m	00:32	00:32 sam 08:32 8,9 km≡/h 695 m+/h
24	Debelo brdo - S ▪ 83,0 km ▪ 88% 4,1 km 2,5 km 438 m+ 0 m- 5,5 km≡ 					1.019 m	00:37	01:10 sam 09:10 8,8 km≡/h 703 m+/h
25	Ljubljana - S ▪ 87,1 km ▪ 88% 8,3 km 4,1 km 342 m+ 139 m- 6,5 km≡ 					1.225 m	00:44	01:55 sam 09:55 8,7 km≡/h 648 m+/h
26	Bivakusa ▪ 89,0 km ▪ 88% 10,2 km 1,9 km 91 m+ 21 m- 2,4 km≡ 					1.291 m	00:16	02:11 sam 10:11 8,6 km≡/h 403 m+/h
27	Kosir ▪ 92,8 km ▪ 88% 14,0 km 3,8 km 177 m+ 343 m- 5,6 km≡ 					1.126 m	00:39	02:50 sam 10:50 8,6 km≡/h
28	Sv Jure 1 ▪ 97,1 km ▪ 88% 18,3 km 4,3 km 254 m+ 106 m- 5,6 km≡ 					1.279 m	00:39	03:30 sam 11:30 8,5 km≡/h 544 m+/h
29	Cotici - V ▪ 100,4 km ▪ 88% 21,5 km 3,3 km 0 m+ 750 m- 5,7 km≡ 					527 m	00:40	04:11 sam 12:11 8,4 km≡/h 1113 m-/h
30	Sv Ante - V ▪ 102,4 km ▪ 88% 23,5 km 2,0 km 16 m+ 32 m- 2,0 km≡ 					506 m	00:14	04:25 sam 12:25 8,3 km≡/h 107 m+/h
31	Sv Ivan - V ▪ 108,5 km ▪ 88% 29,7 km 6,2 km 140 m+ 308 m- 6,9 km≡ 					336 m	00:49	05:15 sam 13:15 8,3 km≡/h
32	Sv Jure 2 ▪ 115,5 km ▪ 88% 36,7 km 7,0 km 415 m+ 321 m- 9,6 km≡ 					429 m	01:10	06:26 sam 14:26 8,2 km≡/h 562 m+/h
33	Golubinka ▪ 118,2 km ▪ 88% 39,4 km 2,7 km 52 m+ 76 m- 2,8 km≡ 					405 m	00:21	06:47 sam 14:47 8,1 km≡/h
34	Sv Roko ▪ 120,0 km ▪ 88% 41,2 km 1,8 km 17 m+ 46 m- 1,8 km≡ 					378 m	00:13	07:00 sam 15:00 8,1 km≡/h 286 m-/h
35	Zahod - V ▪ 124,0 km ▪ 88% 45,1 km 4,0 km 156 m+ 13 m- 4,8 km≡ 					524 m	00:35	07:35 sam 15:35 8,0 km≡/h 356 m+/h
36	Naklice - V ▪ 127,2 km ▪ 88% 48,4 km 3,3 km 23 m+ 327 m- 3,7 km≡ 					210 m	00:27	08:03 sam 16:03 8,0 km≡/h 875 m-/h
ΣΣ	Totaux - Etape 3 48,4 km 2.502 m+ 2.479 m- 67,6 km≡						08:03 00:00	08:03 8,4 km≡/h 8,4 km≡/h

La Zatonienne ▪ Passages 11 km-h ▪ Etape 4 ▪ dim 27-04 08:00 ☀ 05:52-19:52 • DQ 21-04							
38	Markov Grob ▪ 133,7 km ▪ 88% 6,5 km 6,5 km 595 m+ 9 m- 9,8 km≡ 				814 m	01:07	01:07 dim 09:07 8,6 km≡/h 536 m+/h
39	Badanj - S ▪ 137,1 km ▪ 88% 9,8 km 3,4 km 439 m+ 8 m- 6,5 km≡ 				1.261 m	00:46	01:53 dim 09:53 8,5 km≡/h 643 m+/h
40	Brezovac ▪ 139,5 km ▪ 88% 12,3 km 2,5 km 51 m+ 224 m- 3,0 km≡ 				1.071 m	00:21	02:14 dim 10:14 8,4 km≡/h 903 m-/h
41	Dinara - S ▪ 144,9 km ▪ 88% 17,6 km 5,3 km 737 m+ 8 m- 10,1 km≡ 				1.804 m	01:13	03:28 dim 11:28 8,3 km≡/h 613 m+/h
42	Abri ▪ 148,7 km ▪ 88% 21,5 km 3,9 km 3 m+ 524 m- 4,3 km≡ 				1.276 m	00:31	04:00 dim 12:00 8,2 km≡/h 1022 m-/h
43	Glavas - V ▪ 152,7 km ▪ 88% 25,5 km 4,0 km 0 m+ 720 m- 5,1 km≡ 				556 m	00:37	04:37 dim 12:37 8,1 km≡/h 1148 m-/h
ΣΣ	Totaux - Etape 4 25,5 km 1.825 m+ 1.493 m- 38,7 km≡					04:37 00:00	04:37 8,4 km≡/h 8,4 km≡/h
ΣΣ	Totaux Globaux de la Course 152,7 km 8.402 m+ 9.239 m- 221,2 km≡					25:27 00:00	25:27 8,7 km≡/h 8,7 km≡/h

La Zatonienne ▪ Passages 11 km-h ▪ Paramètres Utilisés pour les Estimations

Méthode de Calcul des Vitesses

Temps Visé ►
Vitesse Initiale ►

Vitesses Initiales et Finales

—
11,0 km/h

Décroissance de la Vitesse

Vitesse Initiale dernière Etape ►
Taux de Décroissance par Etape ►
Vitesse Finale ►
Taux de Décroissance ►

Décroissance exponentielle par étape

80,0% de V initiale
20,0% par étape
80,0% de V initiale
10,0% par heure

Prendre en compte le Relief ►

Oui

Prendre en compte la Courabilité ►

Oui

Perte de Vitesse due à l'Altitude

Montée ►	11%	par 1000 m au-delà de	1.600 m
Descente ►	5%	par 1000 m au-delà de	2.500 m

Corrections Grimpeur / Descendeur

Grimpeur ►	100%
Descendeur ►	100%

Corrections Vitesse de Nuit

En Montée ►	100%
En Descente ►	100%